

Souhrnný výkres geodetické dokumentace

Předběžný výkres výkupu pozemků
 Předběžný výkres výkupu pozemků dle UMVŽST
 Návrh vytyčovací sítě
 Koordinační vytyčovací výkres
 Obvod stavby

Souřadnicový systém S - JTSK
Výškový systém Bpv




Katastrální území:
Kostelec nad Orlicí

KLAD 1
M 1:100C



			ČÍSLO SOUPRAVY:
		PO PŘIPOMÍNKOVÉM ŘÍZENÍ	
REVIZE Č.	DATUM	ZMĚNA	


EXPROJEKT s.r.o. tel. : +420 533 312 000
Herspická 758/13 E-mail: info@exprojekt.cz
619 00 Brno ID: dh84e85

HLAVNÍ INŽENÝR	Ing. Roman Skoták	 		IXPROJEKTA s.r.o. Bídálky 837/20 639 00 Brno - Štýřice
ODPOVĚDNÝ PROJ.	Ing. Stanislav Sabo			
VYPRACOVAL	Ing. Lucie Puczková			
KONTROLOVAL	Ing. Bohumil Brechta			
ČÍS. ZAKÁZKY	19001			

INVESTOR:	SŽDC, s.o., Dlážděná 1003/7, 110 00 Praha 1	KRAJ/ÚRAD	Králůvhradecký
OBJEDNÁVATEL:	SŽDC, s.o., Stavební správa východ, Nerudova 1, 772 58 Olomouc	LOKALITA	-
NÁZEV STAVBY:	Výstavba DOK v traťovém úseku Žamberk - Potštejn	FORMÁT	6 x A4
	GEODETICKÁ DOKUMENTACE	MĚŘÍTKO	1:1000
		DATUM	02/2020
		STUPEŇ	PROJEKT
Souhrnný výkres geodetické dokumentace - Klad1		ČÁST DOKUM.:	PŘÍLOHA:
		I	1.1.1